

ZONA TRAIL ALT URGELL

NARIEDA

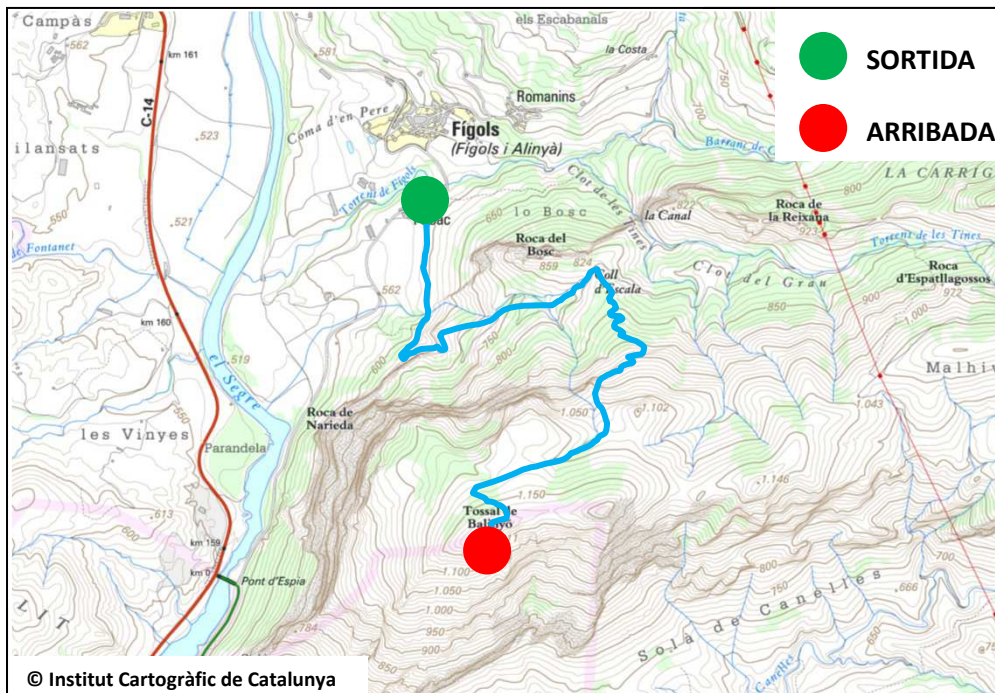
3.62 Km 630 m+

Sortida : L'Obach - Figols (581 m)

Arribada : Narieda (1211 m)

Temps ascensió: de 30min a 1h 15m

segons nivell



 SORTIDA

 ARRIBADA

SENYALITZACIÓ



direcció
correcta



canvi
direcció

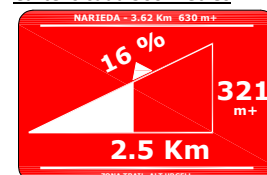


direcció
dolenta



Direcció cruïlles
importants

Cartells cada 500 metres



Distància i desnivells acumulats.
Pendent mitjana pròxims 500 m

© Institut Cartogràfic de Catalunya

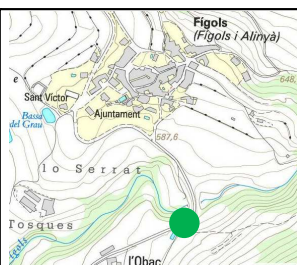


LLOC DE SORTIDA i APARCAMENT :

Des de Figols agafem la carretera del Pont d'Espia o d'Alinyà (sur del costat de l'església). Al cap de 500 m, a les cases de l'Obach podem aparcar el cotxe vigilants no molestar els veïns. A l'altre costat de la carretera (est) surt una pista en direcció sud que és l'inici del camí.

X(UTM ETRS89): 363047

Y(UTM ETRS89): 4673330



ESTAT DEL CAMÍ :

Bon estat. Fàcil de seguir

NORMATIVA :



No llençar escombraries



Respecteu la Flora i els sembrats



Respecteu la fauna (salvatge i domèstica)

DESCRIPCIÓ ITINERARI :

Agafem la pista que surt a l'esquerra del cartell, a uns 500m creuem la cadena que talla el camí, i continuem la pista fins poc després del 1r km, on agafem el corriol indicat a mà esquerra, una forta pujada inicial i mes planera després, ens durà a creuar la pista en dos ocasions fins arribar al coll, on deixem la pista definitivament. Seguim el corriol que s'enfila, en el seu primer tram pel bosc, fins a trobar unes cordes que ens ajuden a enfilar-nos. El corriol continua pujant, fins on després d'un petit descans, creuem un altre tram de bosc, i seguim fins que ens desviem a l'esquerra. on l'ultima pujada ens porta primer fins a la carena, i finalment al cim.



IDAPA

Institut per al Desenvolupament
i la Promoció de l'Alt Pirineu i Aran
Institut entath Desenvolopament
e era Promocion deth Naut Pirènèu e Aran



**Ajuntament de
Figols i Alinyà**



**Consell Comarcal
Alt Urgell**



ICC
Institut Cartogràfic
de Catalunya

